ТЕЛЕФОН: 8(3452)58-58-29
EMAIL: info@nedrus.ru
WEB: nedrus.ru

ID:86281

65,000

Земля / СНТ, Тюмень, 65 000

МИНИСТЕРСТВО ЭКОНОМИЧЕСКОГО РАЗВИТИЯ
РОССИЙСКОЙ ФЕДЕРАЦИИ

ФЕДЕРАЛЬНАЯ СЛУЖБА ГОСУДАРСТВЕННОЙ РЕГИСТРАЦИИ,
КАДАСТРА И КАРТОГРАФИИ
(РОСРЕЕСТР)

Управление Федеральной службы государственной регистрации,
кадастра и картографии по Тюменской области
(Управление Росреестра по Тюменской области)

СВИДЕТЕЛЬСТВО О ГОСУДАРСТВЕННОЙ РЕГИСТРАЦИИ ПРАВА

Дата выдачи: 29.05.2015

Документы-основания: • Распоряжение Администрации Нижнетавдинского муниципального района от 17.04.2015 №1162-р

Субъект (субъекты) права:

Вид права: Собственность

Кадастровый(условный) номер: 72:12:1503001:1569

Объект права: Земельный участок, категория земель: земли сельскохозяйственного назначения, разрешенное использование: для ведения садоводства и огородничества, площадь 899 кв. м , адрес (местонахождение) объекта: Тюменская область, Нижнетавдинский район, 5,7 км на юг от южной границы с. Тюнево, ДНТ "Сочинские", ул. 39 линия, 1138

Существующие ограничения (обременения) права: не зарегистрировано

О чем в Едином государственном реестре прав на недвижимое имущество и сделок с ним "29" мая 2015 года сделана запись регистрации № 72-72/009-72/009/004/2015-1639/1

Государственный регистратор Мышкин П. Г

(подпись, м.п.)

72-72/009-72/009/004/2015-1639/1

Продать или Сдать	Продажа
Тип	СНТ
Город	Тюмень
Участок	9

Продается земельный участок площадью 9 соток, 18 км. Велижанского тракта, ДНТ «Сочинские», улица 39 линия участок 1138, в собственности, цена 65 тыс.рублей (торг).



Управление Федеральной службы государственной регистрации, кадастра и картографии по Тюменской области
(Управление Росреестра по Тюменской области)

СВИДЕТЕЛЬСТВО О ГОСУДАРСТВЕННОЙ РЕГИСТРАЦИИ ПРАВА

Дата выдачи: 29.05.2015

Документы-основания: • Распоряжение Администрации Нижнетавдинского муниципального района от 17.04.2015 №1162-р

Субъект (субъекты) права:

Вид права: Собственность

Кадастровый(условный) номер: 72:12:1505001 1569

Объект права: Земельный участок, категория земель: земли сельскохозяйственного назначения, разрешенное использование: для ведения садоводства и огородничества, площадь 899 кв. м , адрес (местонахождение) объекта: Тюменская область, Нижнетавдинский район, 5,7 км на юг от южной границы с. Тюнево, ДНТ "Сочинские", уч. 39 линия, 1138

Существующие ограничения (обременения) права: не зарегистрировано
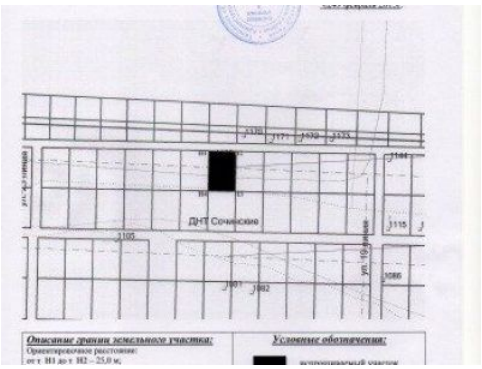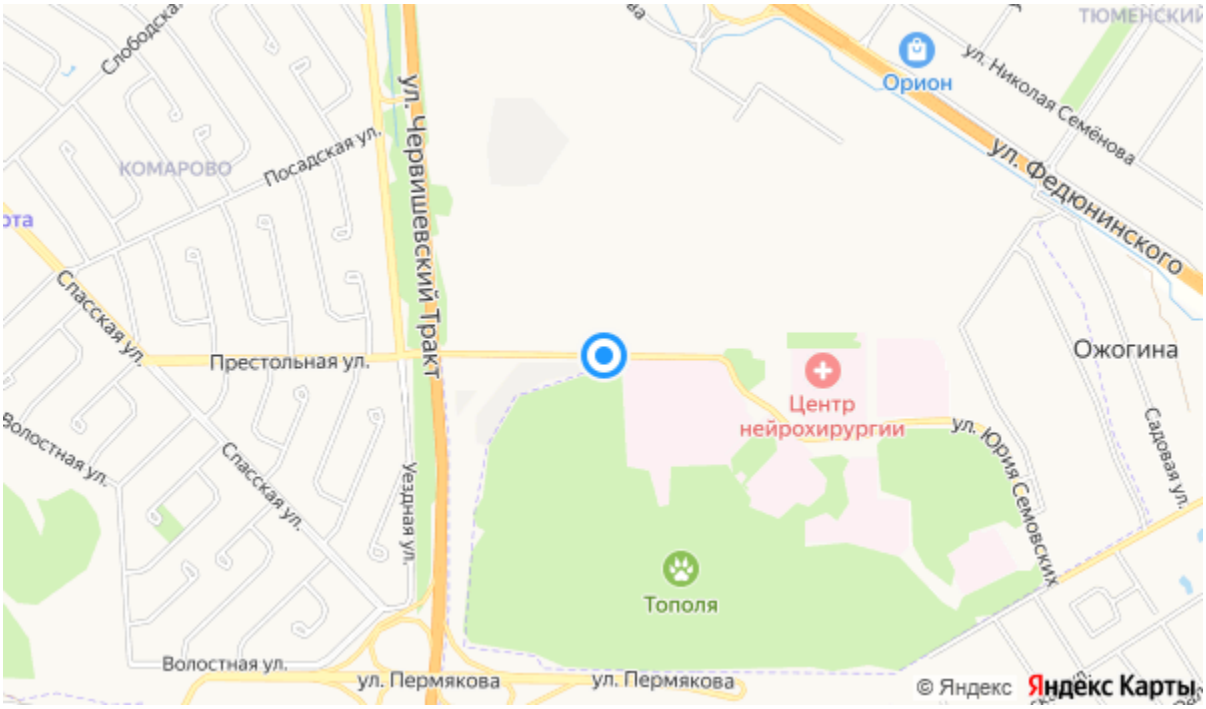
О чем в Едином государственном реестре прав на недвижимое имущество и сделок с ним "29" мая 2015 года сделана запись регистрации № 72-72/009-72/009/004/2015-1639/1